

Was soll man da eigentlich noch weiter schreiben? Endlich ist der Winter vorbei. Das kalte graue Wetter, was uns von den Bergen oder einfach von draußen fern gehalten hat, legt hoffentlich nicht nur eine Pause ein. Mit ein paar Freunden verbrachten wir den Sonntag ganz in der Nähe von Rosenheim mit der Besteigung des Heubergs (1338m).

Der Weg folgte zunächst einem kleinen Fluss, der in mehreren Kaskaden in die Tiefe stürzte, zu den ersten höher gelegenen Wiesen. Kurze Wald- und Wiesenstücke wechselten sich ab, bis wir endgültig den Wald verließen und die Sonne genießen konnten.



Aufbruch auf den Heuberg*



Wiesen um die Daffneralmen




Die Wasserwand im Hintergrund




Der schmale Grad der Wasserwand

Die Wiesen um die Daffneralmen, die im Sommer wahrscheinlich mit glücklich wiederkäuenden Kühen bestückt sind, waren an diesem Wochenende mit gar seltsamen Wesen besetzt. Die Wesen, die sich mit Vorliebe in der Nähe des Bodens aufhielten, ihr Hinterteil in die Höhe streckten und eine Art "Höcker" auf dem Rücken trugen, verharrten als kleines Knäuel meist in absoluter Ruhe vor einem Krokus. Das Krokus und die Kreatur bewegten sich nur selten ... wahrscheinlich eine Art Überlebenstaktik bei der man sich einfach tot stellt, so dass der eine vom anderen aus purer Langeweile ablässt. Der geübte Naturbeobachter erkennt bei näherem Hinschauen, dass das Wesen einen kleinen Kasten zwischen sich und das Krokus hält. Es handelt sich dabei wahrscheinlich um einen Schutzmechanismus, um nicht vom gemeinem *crocus albiflorus* angegriffen zu werden. Das Krokus scheint mit deutlich mehr Willensstärke zum Verharren ausgestattet zu sein, denn schon nach kurzer Zeit lässt das Wesen meist von dem einem ab und versucht sein Glück beim nächsten Frühblüher. Das Schauspiel aus Anschleichen, Scheinangriff und Rückzug wiederholte sich an diesem Tag hundertfach und war neben dem blau weißen Blütenmeer herrlich anzusehen. Bis auf ein paar geknickte Pflanzen kam niemand zu Schaden.




Wir verbrachten zunächst nur wenig Zeit an den Daffneralmen und wanderten weiter zum Gipfel des Heubergs. Die Mädels wandten sich direkt dem Gipfel des Heubergs zu, wohingegen der Rest zunächst noch den kurzen und sehr einfachen Klettersteig zur Wasserwand bewältigte. Von beiden Gipfeln war der Blick in den Frühling und auf die immer noch stark schneebedeckten 3000er überwältigend. Nach all der Kraxelei kehrten wir auf dem Rückweg in eine der Almenhütten ein und genossen auf der Terrasse deftiges bayrisches Essen.




Rast auf dem Gipfel der Wasserwand



Deftige bayrische Brotzeit*




Wanderschuhe beim Pause machen



Das seltsame Wesen*

HOCHGERN (1748 M) - 10/04/2011

Die nächste Tour war eine Solotour. In Vorbereitung auf den baldigen West Coast Trail in Kanada habe ich meine Kraxe mit 20 kg Gepäck vollgestopft und mir auf den Rücken geladen. Heute führte mich mein Weg nach Marquartstein an den Fuß des Hochgern (1748 m).



Aus Trainingszwecken, aber hauptsächlich, weil ich nicht zweimal den gleichen Weg laufen wollte, wählte ich den Aufstieg über den Schnappenberg. Der breite Forstweg führte zunächst vom Wanderparkplatz (auf 600 m) hinauf zur Schnappenkirche (1099m) und dann weiter zur Staudacheralm. Die Alm war von mehreren Seiten von hohen Felswänden umgeben. Schnell wurde mir klar, dass mich mein Weg genau durch diese steilen Wände führen würde. Wie erwartet, verließ der Weg zum Hochgern den angenehmen Forstweg und begann sich als kleiner schmaler Pfad in engen Serpentin immer weiter die Felswand hinaufzuwinden. Der gesamte Weg befand sich auf der Nordseite und war noch mit sehr viel, zum Glück hart gefrorenem, Schnee überzogen. Glücklicherweise war vor nicht allzu langer Zeit ein anderer Wanderer diesen Weg gegangen, so dass ich einfach nur den Fußspuren folgen musste, weil der Weg unter all dem Schnee kaum zu erahnen war. Der steile Aufstieg endete in einer riesigen schneebedeckten Mulde – ich kam mir vor wie am Boden eines schneebedeckten Kraters (1500 m). Zur linken Seite führte ein schmaler Weg aus der Mulde heraus und direkt zum Doppelgipfel des Hochgern (1748 m) hinauf.



Schon während des Aufstiegs schweiften meine Blicke immer wieder in die Ferne. In Richtung Norden breitet sich der riesengroße Chiemsee direkt vor einem aus. Der Blick in Richtung Westen zeigt die Hochplatte und dahinter die zerklüftete Kampenwand. Wendet man den Blick weiter nach Süden, dann sieht man aus einer sehr ungewöhnlichen Perspektive den Zahmen und den Wilden Kaiser. Direkt im Süden konnte der Frühling den Bergen noch nichts anhaben, denn dort breiten sich die schneebedeckten Gipfel der Hauptalpen aus.



Für den Abstieg wählte ich den Weg über das Hochgernhaus und dann weiter den Forstweg über die Agergschwendt-Alm zurück nach Marquartstein. Neben der unglaublichen Fernsicht, waren auch die Wegränder und Wiesen über und über mit Blumen übersät, die mir das eine oder andere Foto abmühten.

Die Tour zum Hochgern kann ich sehr empfehlen, denn meiner Meinung nach hat man hier einen der besten Ausblicke im Voralpenland. Die Tour kann bequem in 5 Stunden auch mit viel Gepäck absolviert werden (3 h Aufstieg, 2h Abstieg).




Alpenglöckchen



Staudacher Alm vor beeindruckender Kulisse



Blick zum Chiemsee (HDR)



Hochgernhaus